

JEPPESEN

27 AUG 97

19-1

FREISTADT

(APP) CTA Linz

LOLF

FREISTADT

LINZ RADAR **129.62 119.75** (en, ge)

Elev **2236'**/682 m

AUSTRIA

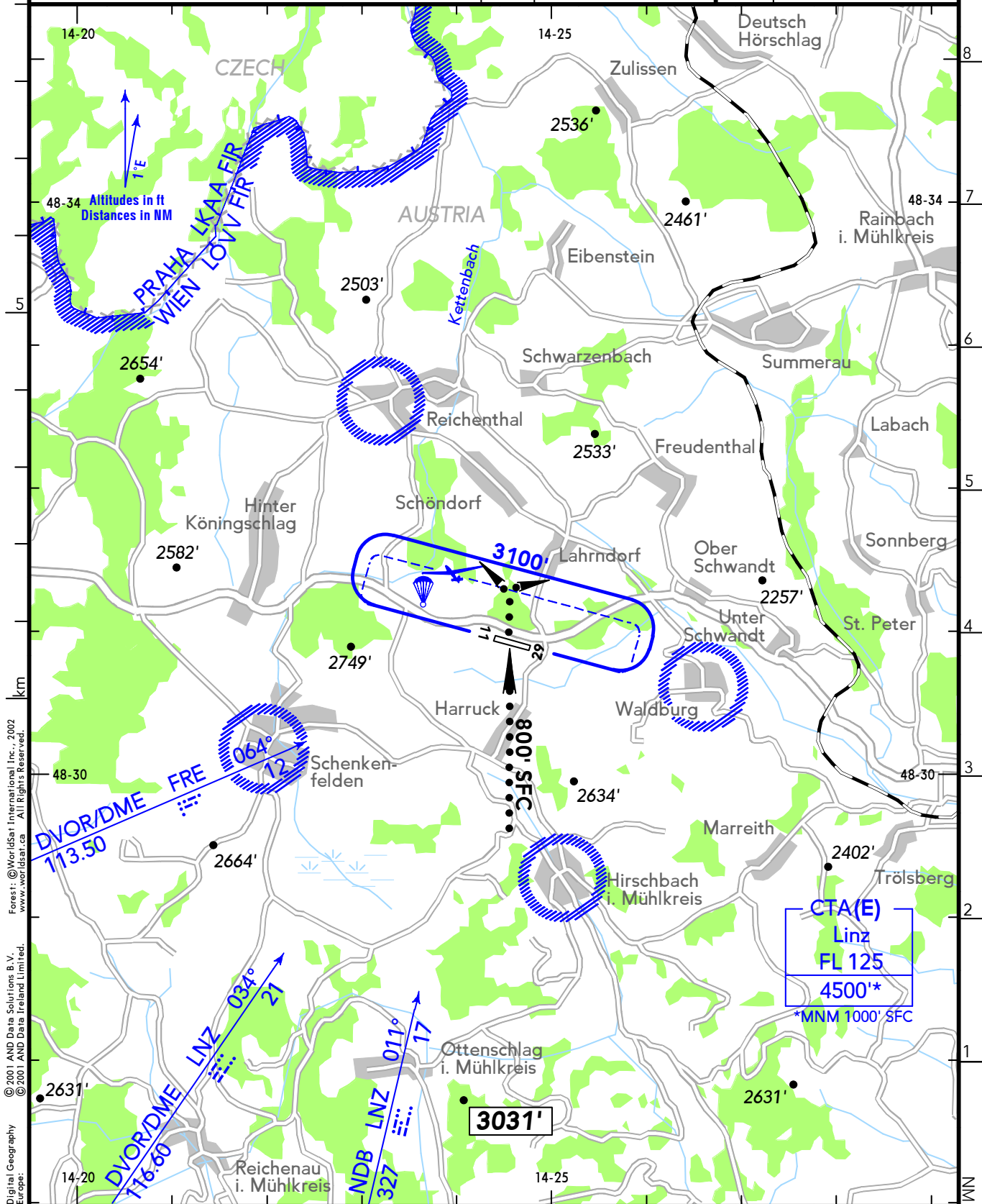
N48 30.9
 E014 24.5

3.8 NM W Freistadt

(AFIS) MAX 13 NM/3000' AAL

FREISTADT FLUGPLATZ **122.32**

RWY	ILS	RWY	ILS



Digital Geography © 2001 AND Data Solutions B.V. Europe © 2001 AND Data Ireland Limited.
 Forest © WorldSat International Inc. 2002 www.worldsat.ca All Rights Reserved.

CHANGES: 1st Edition.

© JEPPESEN, 2003. ALL RIGHTS RESERVED.
 BOTTLANG AIRFIELD MANUAL®


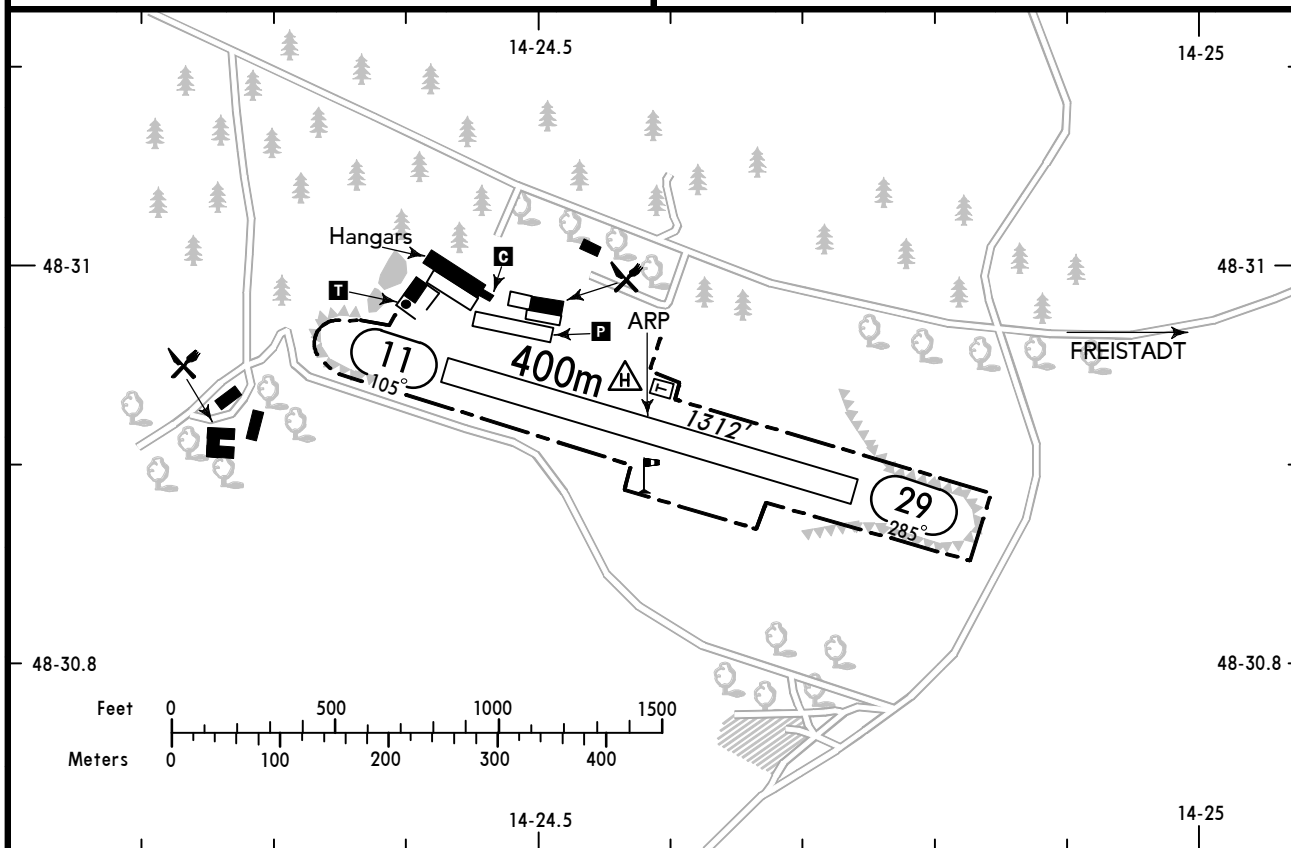
FREISTADT
 FREISTADT
 AUSTRIA

19-2 27 AUG 97



(FIS)

WIEN INFORMATION **124.40**



RWY No	Dimension (m) - Surface	TORA (m)	LDA (m)	Strength	Lights
11	400 x 30 Grass	400	400	2t AUW	---
29					

Contact FREISTADT FLUGPLATZ at least 5 MIN prior to the airfield and maintain listening watch.

NORDO ACFT: Approaches only from the S at 800' SFC.

Avoid parachuting area 1NM NW of RWY.

DEP route shall be coordinated with AFIS.

Avoid overflying built-up areas near airfield - especially Waldburg, Reichenthal, Schenkenfelden and Hirschbach.

FREISTADT FLUGPLATZ spätestens 5 MIN vor Erreichen des Platzes rufen und hörbereit bleiben.

NORDO-LFZ: Anflüge nur von Süden in 800' SFC.

Das Fallschirmsprunggebiet 1NM NW der Piste meiden.

Abflugstrecke mit AFIS absprechen.

Wohngebiete in Flugplatznähe meiden - insbesondere Waldburg, Reichenthal, Schenkenfelden and Hirschbach.